


Zeichenerklärung :



Industriegebiet



Mischgebiet



Grünfläche



Flächen für die Forstwirtschaft



GI	-
----	---

Art der baul. Nutzung	Zahl der Vollgeschosse
-----------------------	------------------------

0.6	
-----	--

Grundflächenzahl	Geschoßflächenzahl
------------------	--------------------


70	o
----	---

Baumassenzahl	Bauweise (o = offene)
---------------	-----------------------


Dachneigung




Grenze des räumlichen Geltungsbereichs




Baugrenze




Abgrenzung unterschiedlicher Nutzung



gepl. Grundstücksgrenze




Firstrichtung



Gehweg



Straßenfläche



Sicherheitsstreifen




Parkplätze



Spielplatz




Umformerstation



Sportplatz



Sichtfläche (von der Bebauung freizuhalten) Anpflanzungen u. Einfried. max. 0.80m hoch



Pflanzgebot



Führung oberirdischer Versorgungsleitungen



Leitungsrecht