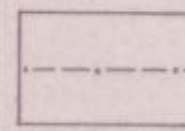


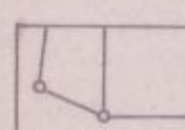
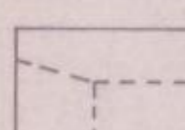
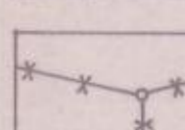
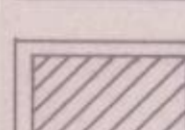
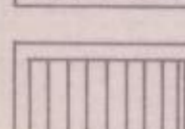
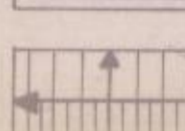
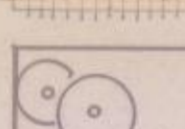
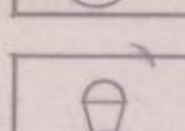





-  BAUGRENZE
§9 ABS 1 NR 2, §§ 22 UND 23 BauNVO
-  STRASSENVERKEHRSFLÄCHEN
§9 ABS 1 NR 11 UND ABS 6 BauGB
-  GRENZE DES RÄUMLICHEN GELTUNGSBEREICHS
§9 ABS 7 BauGB
-  GRUNDSTÜCKSGRENZE BESTAND
-  GRUNDSTÜCKSGRENZE PLANUNG
-  GRUNDSTÜCKSGRENZE AUFGEHOBEN
-  HAUPTGEBÄUDE BESTAND
-  NEBENGEBÄUDE BESTAND
-  GEPLANTES GEBÄUDE
ANGABE DER HAUPTFIRSTRICHTUNG
-  BÄUME GEPLANT
-  KINDERSPIELPLATZ GEPLANT
-  LEITUNGSRECHT UNTERIRDISCH

ART DER BAULICHEN NUTZUNG	MAX. ZAHL DER VOLLGESCHOSSE
MAX. ZUL. GRZ	DACHFORM DACHNEIGUNG
BAUWEISE	MAX. ZAHL DER WE

ENTWURF
BP

M. 1:500

SÜDLICHER METTENBERG III

BURLADINGEN

PLANUNG: FREIE ARCHITEKTEN BDA
+ STADTPLANER
A. MOSCHKON + PARTNER
GRÜNGRABENSTRASSE 17
72458 ALBSTADT 1
TEL. 07431/53086 - 7
FAX 07431/56148

Das Anzeigeverfahren gem. § 11 BauGB wurde mit Verfügung vom 17. Sep. 1997 abgeschlossen.
Balingen, 17. Sep. 1997
Landratsamt Zollernalbkreis

ALBSTADT IM MÄRZ 1996
ERGÄNZT 23.06.1997

