



ZEICHENERKLÄRUNG



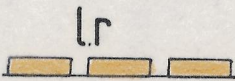
ALLGEMEINES WOHNGEBIET



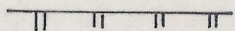
BAUGRENZE



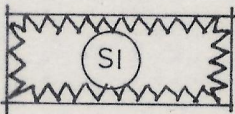
GEPL. GRUNDSTÜCKSGRENZE



LEITUNGSRECHT



ZUFAHRTSVERBOT



SICHTFLÄCHEN


VON DER BEBAUUNG FREIZUHALTEN,
ANPFLANZUNG U. EINFRIEDUNG MAX.
0,70 m HOCH Ü. FAHRBAHNOBERKANTE



GEHWEG
FAHRBAHN
SICHERHEITSTREIFEN



GRENZE D. RÄUML. GELTUNGSBEREICHES



FIRSTRICHTUNG



NICHT ÜBERBAUBARER GRUNDSTÜCKSTREIF

FÜLLSCHEMA DER NUTZUNGSSCHABLONE

| | |
|-----------------------|--------------------------|
| BAUGEBIET | ZAHLE D. VOLLGESCHOSSE |
| GRUNDFLÄCHEN ZAHLE | GESCHOSSFLÄCHEN ZAHLE |
| BAUMASSENZAHLE | BAUWEISE |
| DACHFORM | DACHNEIGUNG |